




Merkinnät:

- Routavaurio
- Kantavuusmittauspiste
- Maaperätutkimuspiste
- Siita

Tilaaja ja suunnittelukohte		Piirustuksen sisältö	Mittakaavat
Kuortaneen kunta HAAVISTONTIE		SUUNNITELMAKARTTA 1/2	1:1 000
 Nikolaintie 6A 62200 KAUHAVA www.soilcon.fi p. (06) 434 2300		Koordinaatti-, korkeusjärjestelmä	Piirustuksen tila
		ETRS-GK24/N2000	Revisio
Päiväys	Hyväksynyt	Suunnittelun tiedosto	Työn ja piirustuksen no
14.11.2023	 Petri Mäkelä	 Jouko Mäkelä	TKA 1673.102