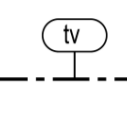
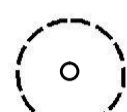
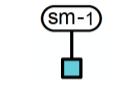
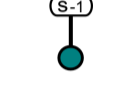






KUORTANEEN KUNTA
SARVINEVAN TUULIVOIMAOSAYLEISKAAVA
 Yleiskaavamerkinnot ja -määräykset

- M-1** **Maa- ja metsätalousvaltainen alue.**
 Merkinillä osoitetaan maa- ja metsätalouksikäyttöön sekä tuotannolliseen toimintaan tarkoitettuja alueita. Alueella sallitaan maa- ja metsätalouden harjoittamista palveleva rakentaminen. Alueelle saa sijoittaa tuulivoimaloita niille erikseen osoitetuille alueille sekä niitä varten huoltoiteita, kokoonpanoalueita ja teknisiä verkostoja.
-  **Tuulivoimaloiden alue.**
 Alueelle saa rakentaa yhden tuulivoimalan, jonka kokonaiskorkeus saa olla enintään 280 metriä maanpinnasta.
 Tuulivoimaloiden kaikki rakenteet, siipien pyörimisalue ja rakentamisessa tarpeelliset nostoalueet on sijoitettava kokonaan alueen sisäpuolelle.
 Tuulivoimaloiden värityksen on oltava yhtenäinen ja vaalea, kuitenkin varustettuna ilmailuviranomaisen lentoesteluvan ehtojen mukaisiin merkkeihin.
-  **Tuulivoimalaitoksen ohjeellinen sijainti.**
 Voimalan tarkka sijainti määritetään rakennusluvnan yhteydessä.
- 6** **Voimalan numero.**
-  **Muinaismuistokohde.**
 Muinaismuistolain (295/63) nojalla rauhoitettu kiinteä muinaisjäänös. Muinaisjäänöksen kohdistuvien toimenpiteiden osalta tulee menetellä, kuten muinaismuistolaissa on säädetty. Muinaisjäänöstä tai sen lähialuetta koskevista suunnitelmista on kuultava hyvisä ajoin etukäteen joko Museovirastoa tai alueellista vastuuseutaa. Merkinissä oleva numero viittaa kaavaselostuksen kohdenumeroon.
-  **Muu kulttuuriperintökohde.**
 Alueella olevat historialliset rakenteet on säilytettävä. Suuremmista kohdista koskevista suunnitelmista tulee neuvotella museoviranomaisen kanssa. Merkinissä oleva numero viittaa kaavaselostuksen kohdenumeroon.
-  **Nykyinen tielinjaus.**
-  **Ohjeellinen uusi tielinjaus.**
 Merkinillä on osoitettu tuulivoimaloita palvelevat uudet huoltoiteet.
-  **Ohjeellinen maakaapeli.**
 Maakaapeli tulee sijoittaa ensisijaisesti teiden yhteyteen.
-  **Yleiskaava-alueen raja.**

KUORTANE Kunnan nimi.

Yleiset määräykset
 Tämä osayleiskaava on laadittu maankäyttö- ja rakennuslain 77 a §:n tarkoittamana oikeusvaikutteisena yleiskaavana. Osayleiskaavaa voidaan käyttää kaavan mukaisten tuulivoimaloiden rakennusluvnan myöntämisen perusteena tuulivoimaloiden alueilla (tv-alue).

Alueen sisäiset keskijänniteohdot on toteutettava ensisijaisesti maakaapeleina. Maakaapeli tulee sijoittaa ensisijaisesti teiden yhteyteen.

Tuulivoimaloiden huolto- ja rakentamistiet sekä maakaapeli on sijoitettava mahdollisuuksien mukaan samaan maastokäytävään.

Alueen suunnittelussa ja toteutuksessa on otettava huomioon valtioneuvoston asetus tuulivoimaloiden ulkomelutason ohjeista. Jos tuulivoimaloiden melutasot poikkeavat kaavoitusvaiheessa ilmoitetusta rakennusluvnan yhteydessä on esitettävä uudet melulaskennat.

Kuortaneen kunta	
Sarvinevan tuulivoimaosayleiskaava	
Luonnos nähtävillä (MRA 30 §)	17.3. – 19.4.2022
Ehdotus nähtävillä (MRA 19 §)	23.6. - 21.8.2022
Kunnanhallitus	
Kunnanvaltuusto	
Vahvistuminen	
	Päiväys 30.9.2.2022
	Kaavan laatija
	
	Timo Huhtinen DI, YKS 245
Mittakaava 1:10 000	SITOWISE